



# ПАСПОРТ

дорожной безопасности  
образовательного учреждения

СОГЛАСОВАНО

*Председатель департамента*

Руководитель образовательной организации

*образовательной администрации*

*г. Липецка*

*В.И. Павлов*

(дата)



УТВЕРЖДАЮ

*Директор МАОУ СОШ №59*

Руководитель образовательной организации

*"Перспектива" г. Липецка*

*Т.А. Ткач*

(дата)



СОГЛАСОВАНО

*Начальник ОГИБДД УМВД*

Руководитель органа внутренних дел

*г. Липецка*

*подполковник полиции*

*П.А. Келуш*

(дата)



# ПАСПОРТ

дорожной безопасности образовательной организации

*МАОУ средней общеобразовательной школы №59 "Перспектива"*

(наименование образовательной организации с указанием филиала)

20 15 год

## Общие сведения

Муниципальное автономное общеобразовательное учреждение  
(Полное наименование образовательной организации)  
средняя общеобразовательная школа №59 "Перспектива"  
г. Липецка

Тип Муниципальное автономное учреждение

Юридический адрес: 398055, РФ, Липецкая область, г. Липецк,  
проезд Артамта Кувшинова, д. 8

Фактический адрес: 398055, г. Липецк, проезд Артамта  
Кувшинова, д. 5, 8; 398040, г. Липецк, ул. Искатова, д. 3

### Руководители:

Директор (заведующий) Ткаченко Тина Антоновна, 31-44-04  
(фамилия, имя, отчество) (телефон)

Заместитель директора по учебной работе Меньшикова Татьяна Викторовна, 31-45-66  
(фамилия, имя, отчество) (телефон)

Заместитель директора по воспитательной работе Иванова Лариса Николаевна, 32-35-35  
(фамилия, имя, отчество) (телефон)

Ответственные работники  
муниципального органа  
управления образованием главный специалист-эксперт  
отдела общего образования  
Миссеева Елена Юрьевна, 30-95-11  
(должность) (фамилия, имя, отчество)  
(должность) (фамилия, имя, отчество)  
(телефон)

Ответственные от  
Госавтоинспекции старший инспектор по пропаганде  
БДД ОГИБДД УМВД России по г. Липецку  
Соловьева Ольга Михайловна, 42-38-24  
(должность) (фамилия, имя, отчество)  
(должность) (фамилия, имя, отчество)  
(телефон)

Ответственные работники  
за организацию работы по  
профилактике детского  
дорожно-транспортного  
травматизма зам. директора Иванова Лариса Николаевна  
специалист по ОТ Карнаухова Ирина Александровна  
32-35-35; 31-62-90  
(должность) (фамилия, имя, отчество)  
(должность) (фамилия, имя, отчество)  
(телефон)

Руководитель или ответственный  
работник дорожно-эксплуатационной  
организации, осуществляющей  
содержание улично-дорожной сети Начальник МУ "Управление  
главного смотрителя г. Липецка"  
Лебедев Александр Михайлович  
21-10-20  
(фамилия, имя, отчество) (телефон)

Руководитель или ответственный работник дорожно-эксплуатационной  
организации, осуществляющей содержание технических средств организации  
дорожного движения Начальник МУ "Управление главного  
смотрителя города Липецка" Лебедев А.М. 21-10-20  
(должность) (фамилия, имя, отчество) (телефон)

Руководитель кружка ЮИД \_\_\_\_\_  
(фамилия, имя, отчество) (телефон)

Количество отрядов ЮИД \_\_\_\_\_

Количество обучающихся учащихся - 760 чел., воспитанников - 646 чел.  
(воспитанников)

Наличие информационного стенда по БДД В библиотеке

(если имеется, указать место расположения)

Наличие уголка по БДД В каждом классе, группе

Наличие кабинета (класса) по БДД отсутствует

(если имеется, указать место расположения)

Наличие методической литературы и наглядных пособий (краткий перечень)

Всероссийская газета "Добрая дорога детства"

Н.А. Цыккова "Правила дорожного движения"

Н.Ф. Вишарадова "ОБЖ"

Н.В. Ижевский "Окружающий мир и ОБЖ"

Наличие учебной площадки для проведения практических занятий по БДД

отсутствует

(если имеется, указать место расположения)

Наличие автобуса отсутствует

(при наличии автобуса)

Владелец автобуса \_\_\_\_\_

(ОУ, муниципальное образование и др.)

Время занятий в

1 смена: с 8:00 по 13:40,

2 смена: с — по —,

Внеклассные занятия: с 13:30 по 17:30.

Телефоны оперативных служб:

01 - пожарная охрана

02 - полиция

03 - медицинская помощь

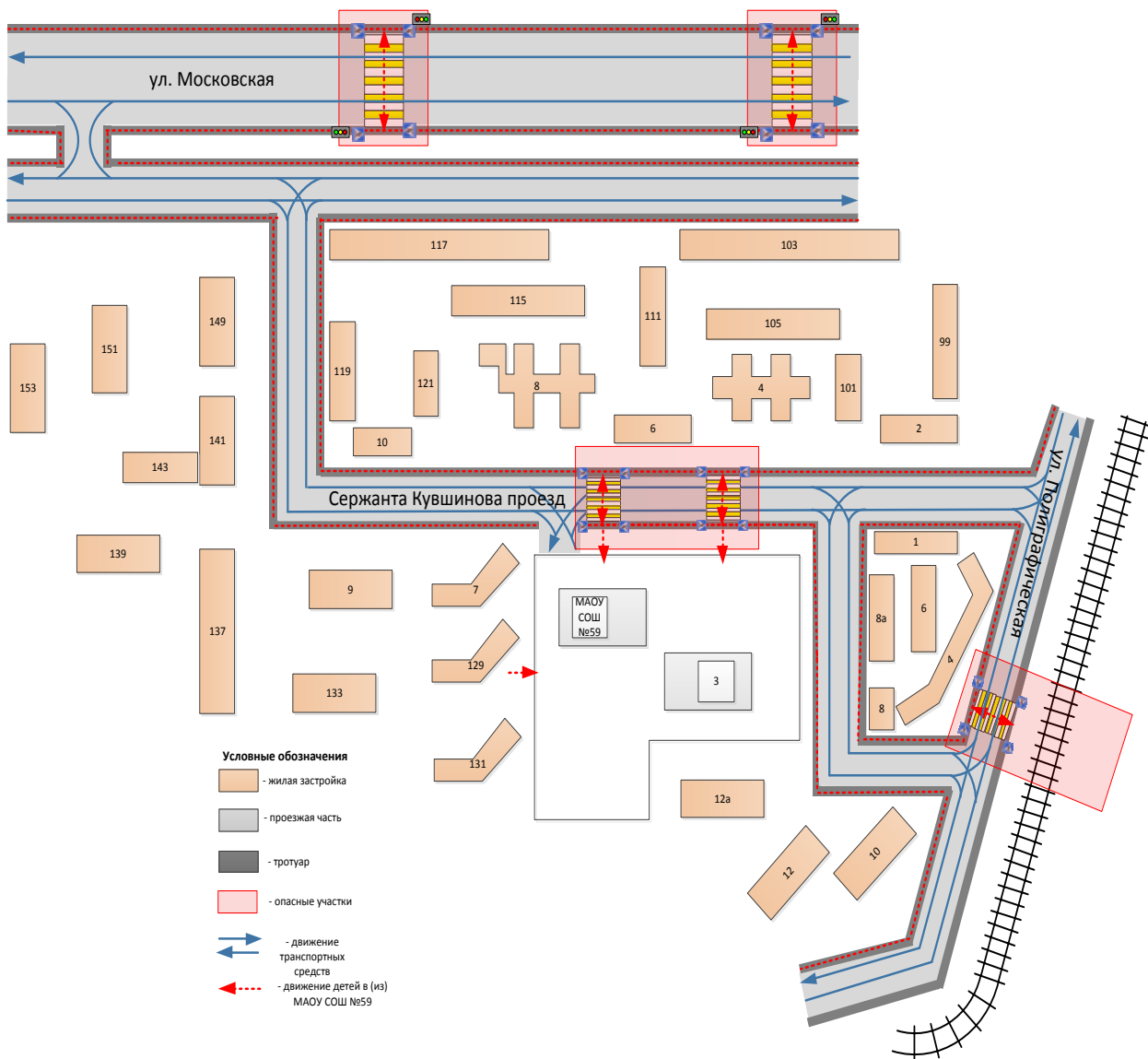
04 - газовая служба

112 - единая диспетчерская служба

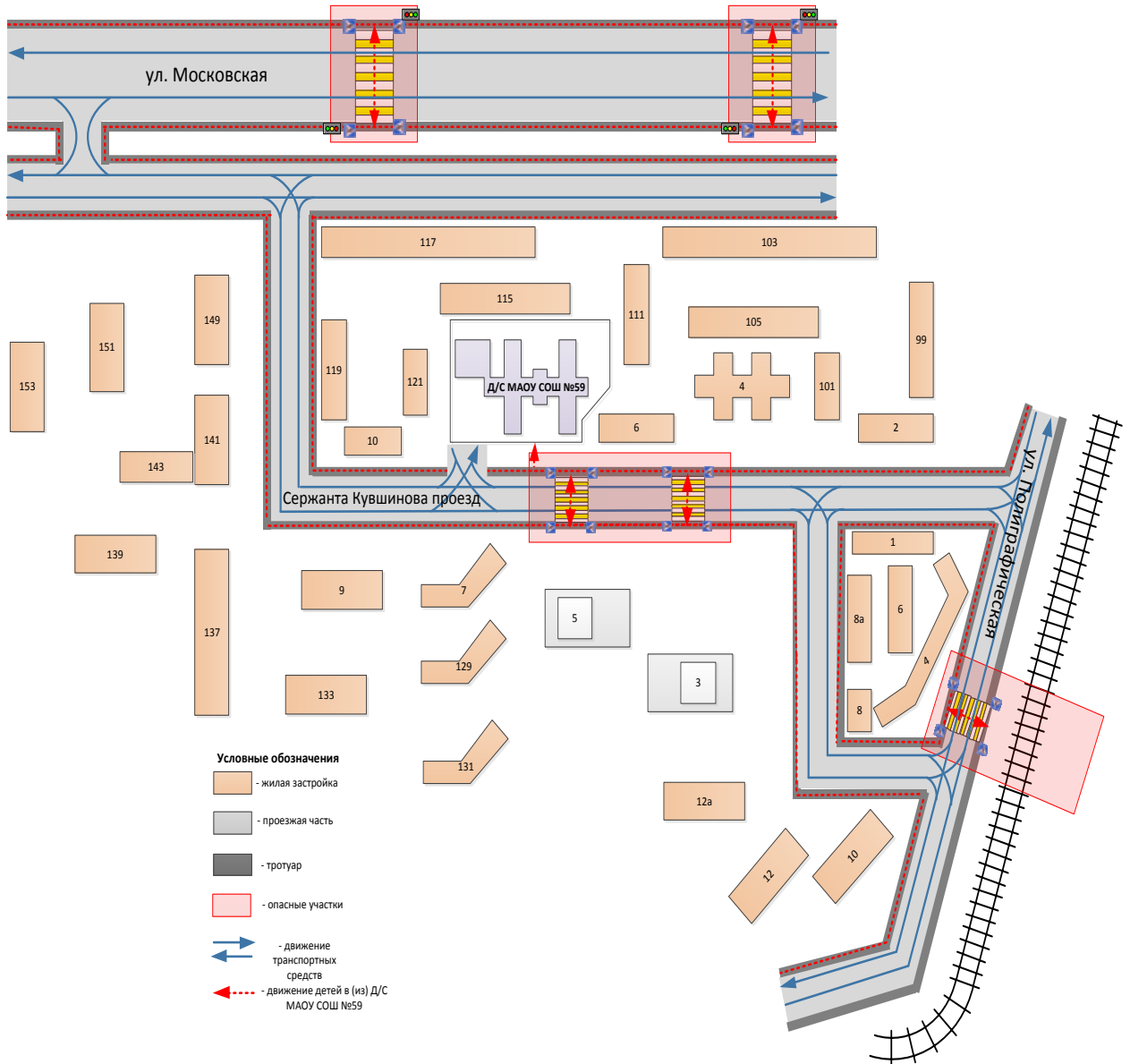
# I. ПЛАН – СХЕМЫ ОБРАЗОВАТЕЛЬНОЙ ОРГАНИЗАЦИИ

## 1.1.1. План – схема района расположения средней школы МАОУ СОШ № 59 «Перспектива».

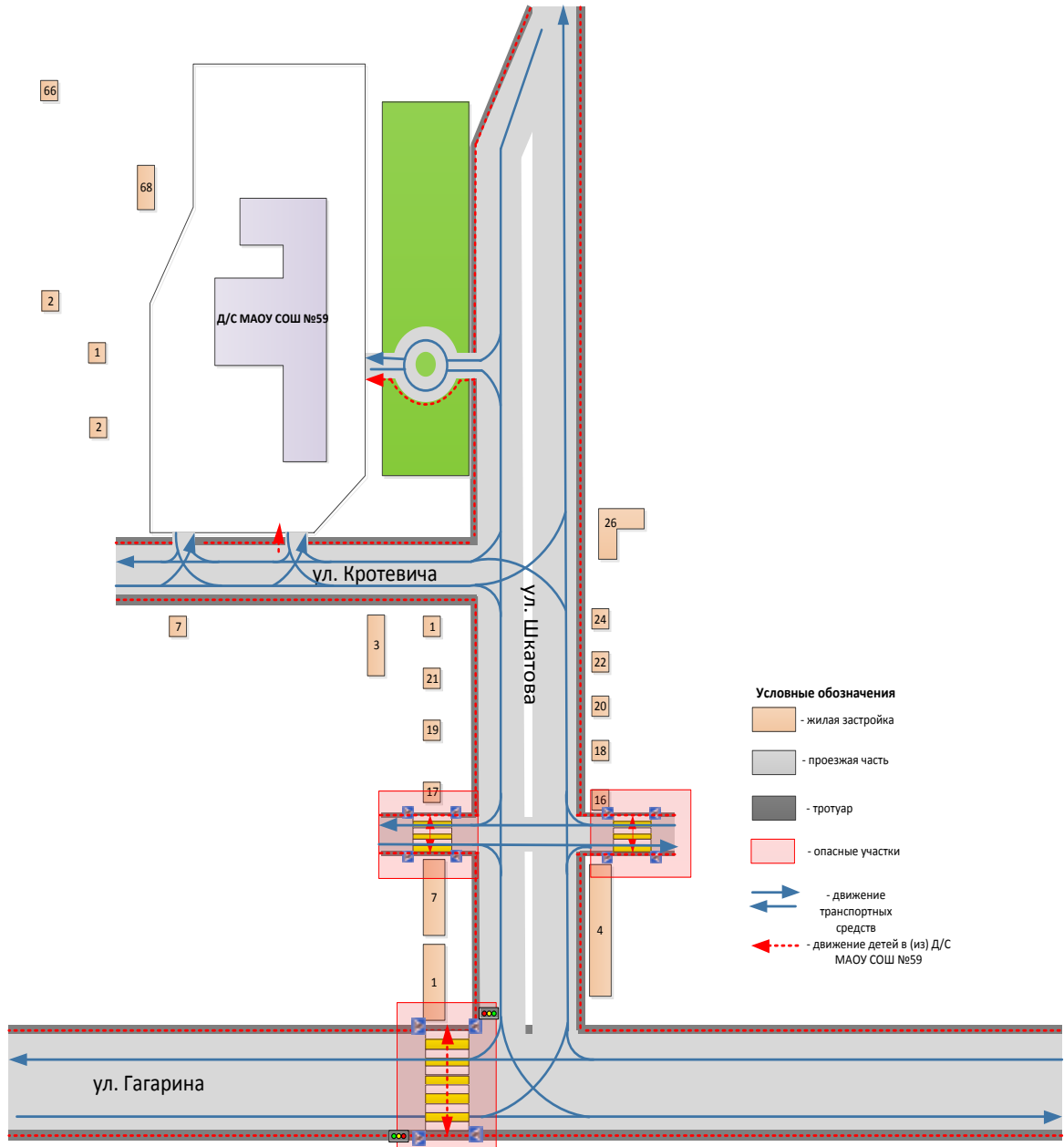
### Пути движения транспортных средств и детей



**1.1.2. План – схема района расположения детского сада  
(по пр. Кувшинова, 8) МАОУ СОШ № 59 «Перспектива».  
Пути движения транспортных средств и детей**



**1.1.3. План – схема района расположения детского сада  
(по ул. Шкатова, 23) МАОУ СОШ № 59 «Перспектива».  
Пути движения транспортных средств и детей**

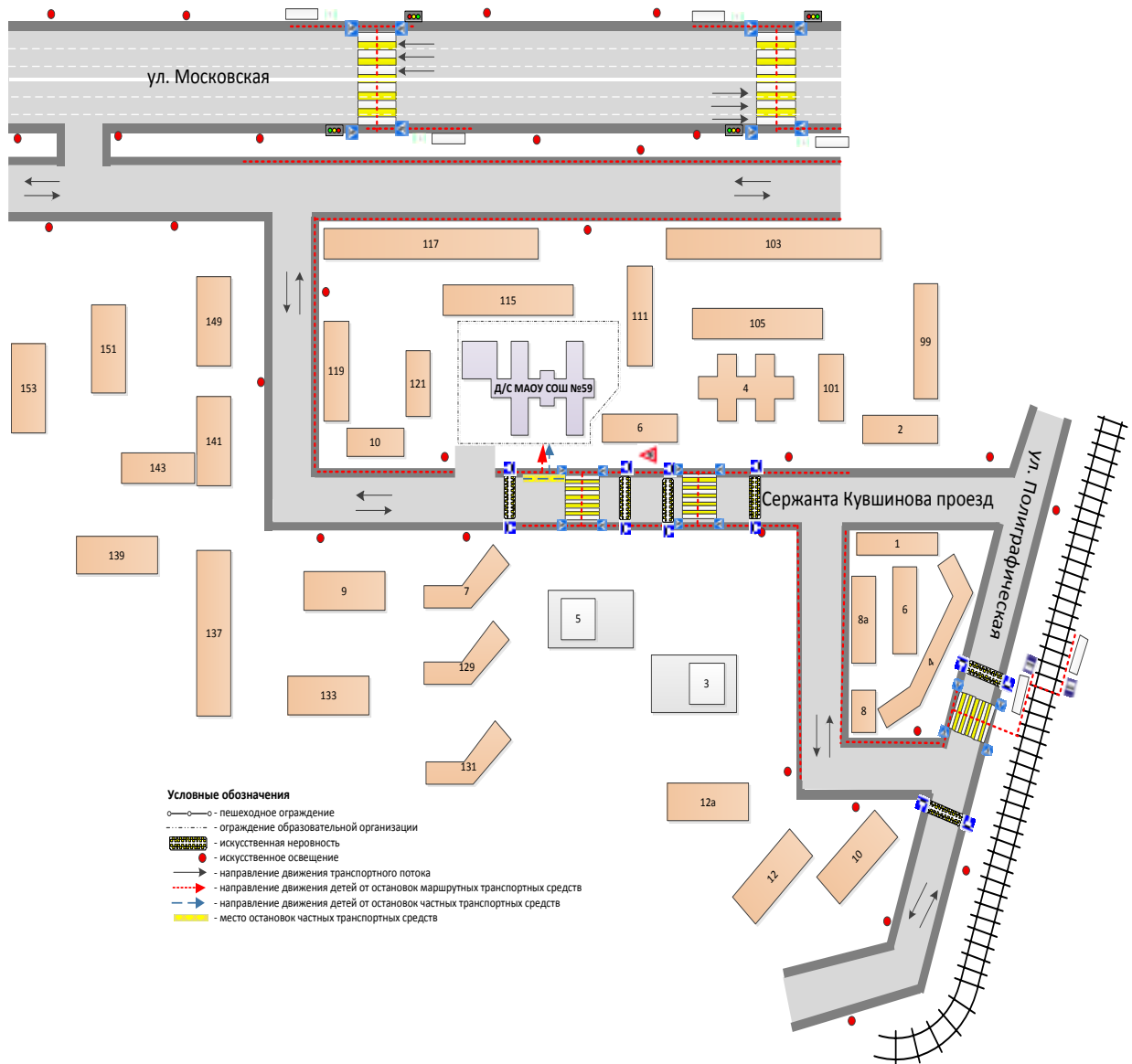


## 1.2.1. Схема организации дорожного движения вблизи средней школы МАОУ СОШ № 59 «Перспектива» с размещением соответствующих технических средств, маршруты движения детей и расположение парковочных мест





**1.2.2. Схема организации дорожного движения  
вблизи детского сада (по пр. Кувшинова, 8)  
МАОУ СОШ № 59 «Перспектива» с размещением соответствующих  
технических средств, маршруты движения детей и расположение  
парковочных мест**



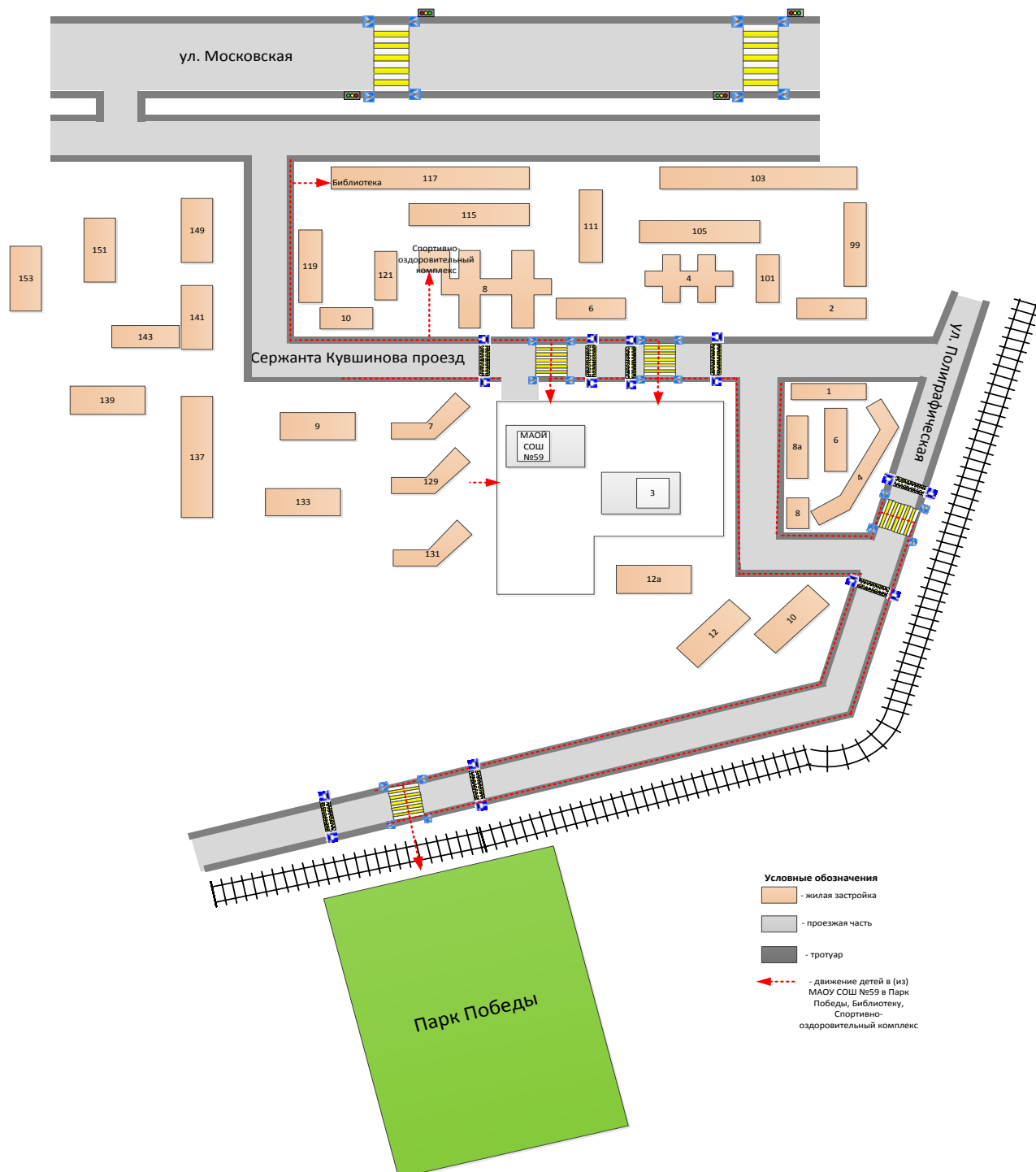
### 1.2.3. Схема организации дорожного движения вблизи детского сада (по ул. Шкатова, 23) МАОУ СОШ № 59 «Перспектива» с размещением соответствующих технических средств, маршруты движения детей и расположение парковочных мест



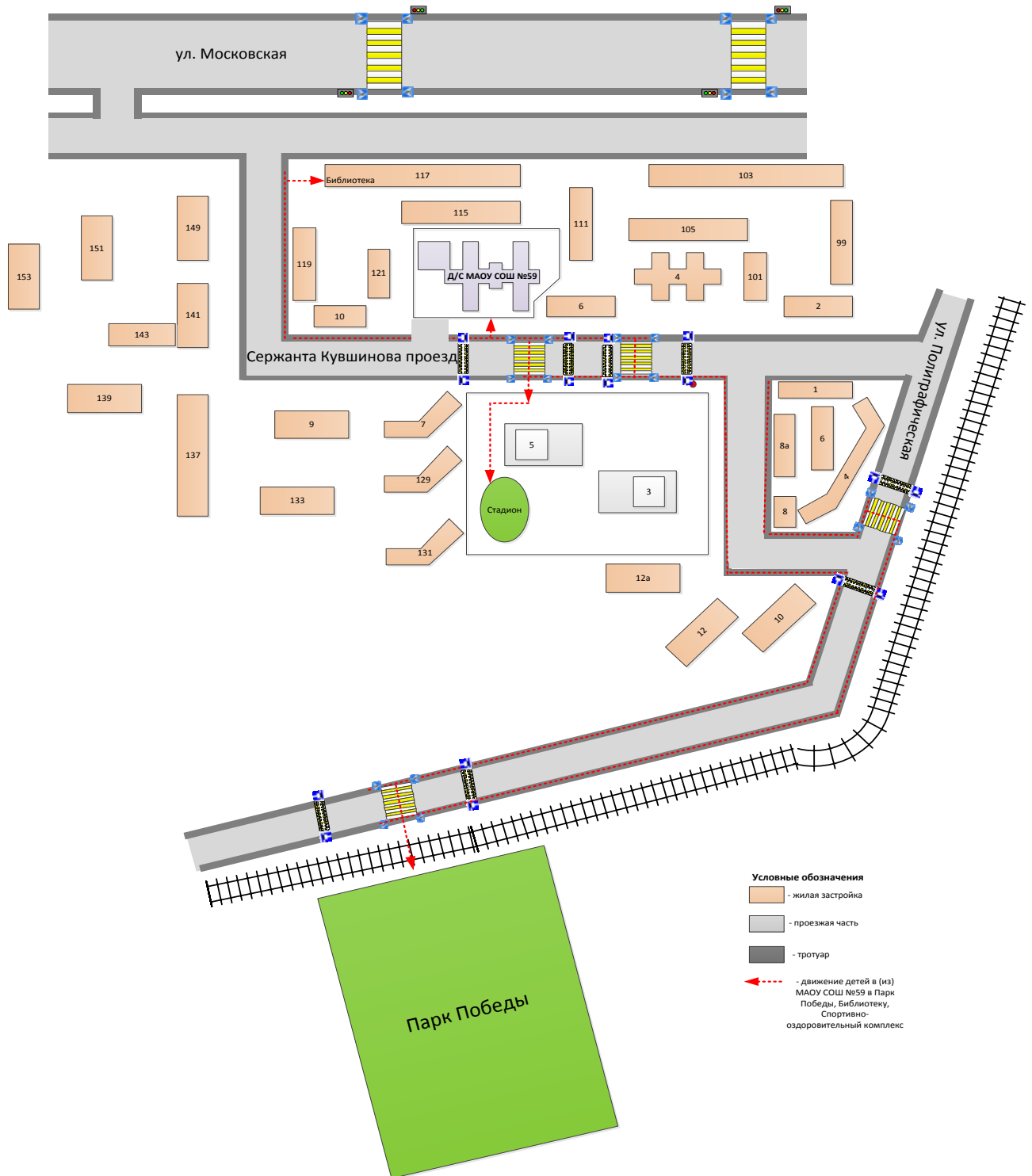
**Условные обозначения**

- пешеходное ограждение
- ограждение образовательной организации
- искусственная неровность
- искусственное освещение
- направление движения транспортного потока
- направление движения детей от остановок маршрутных транспортных средств
- направление движения детей от остановок частных транспортных средств
- место остановок частных транспортных средств

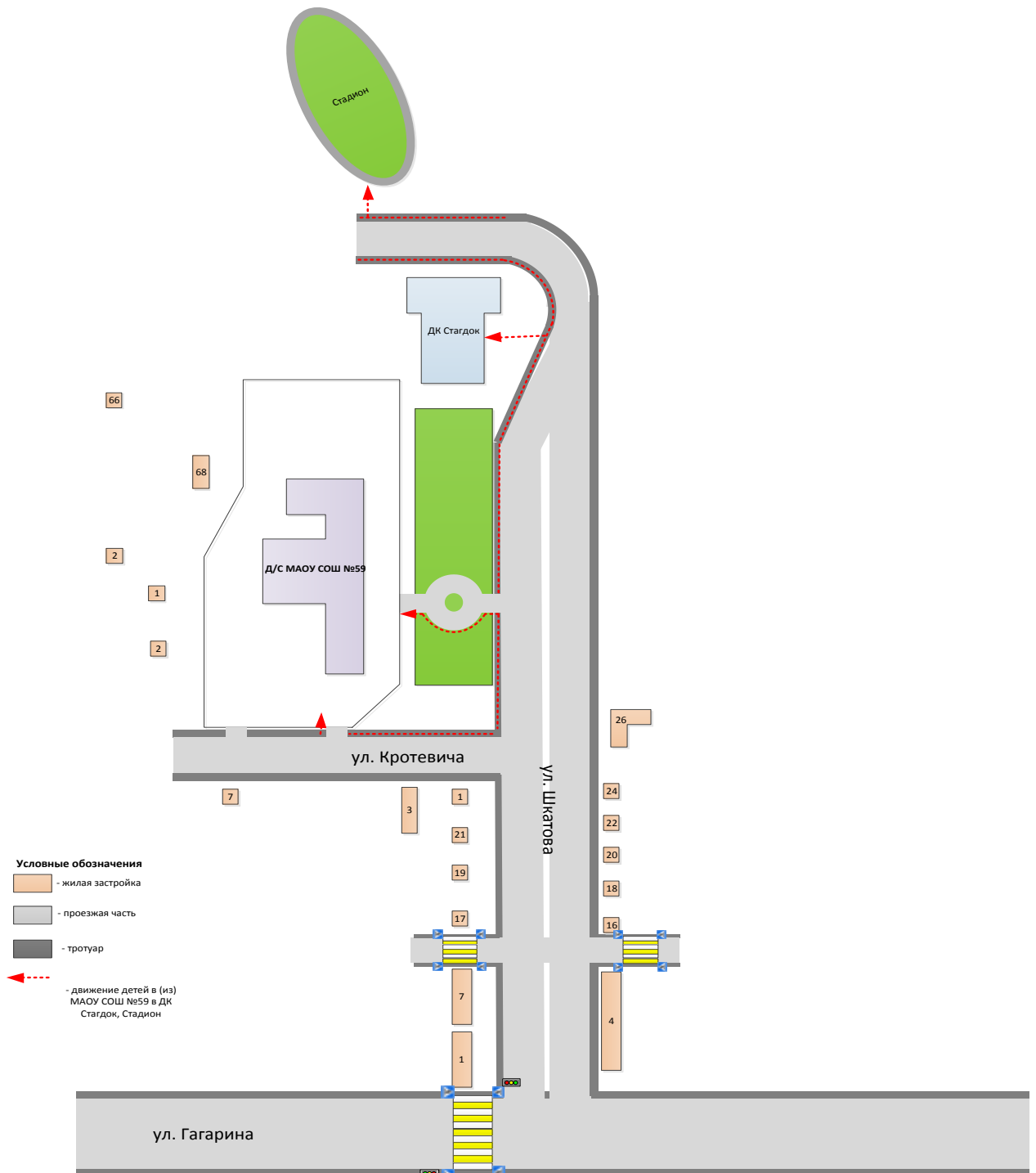
### 1.3.1. Маршруты движения организованных групп детей от средней школы МАОУ СОШ № 59 «Перспектива» к стадиону, парку или спортивно-оздоровительному комплексу



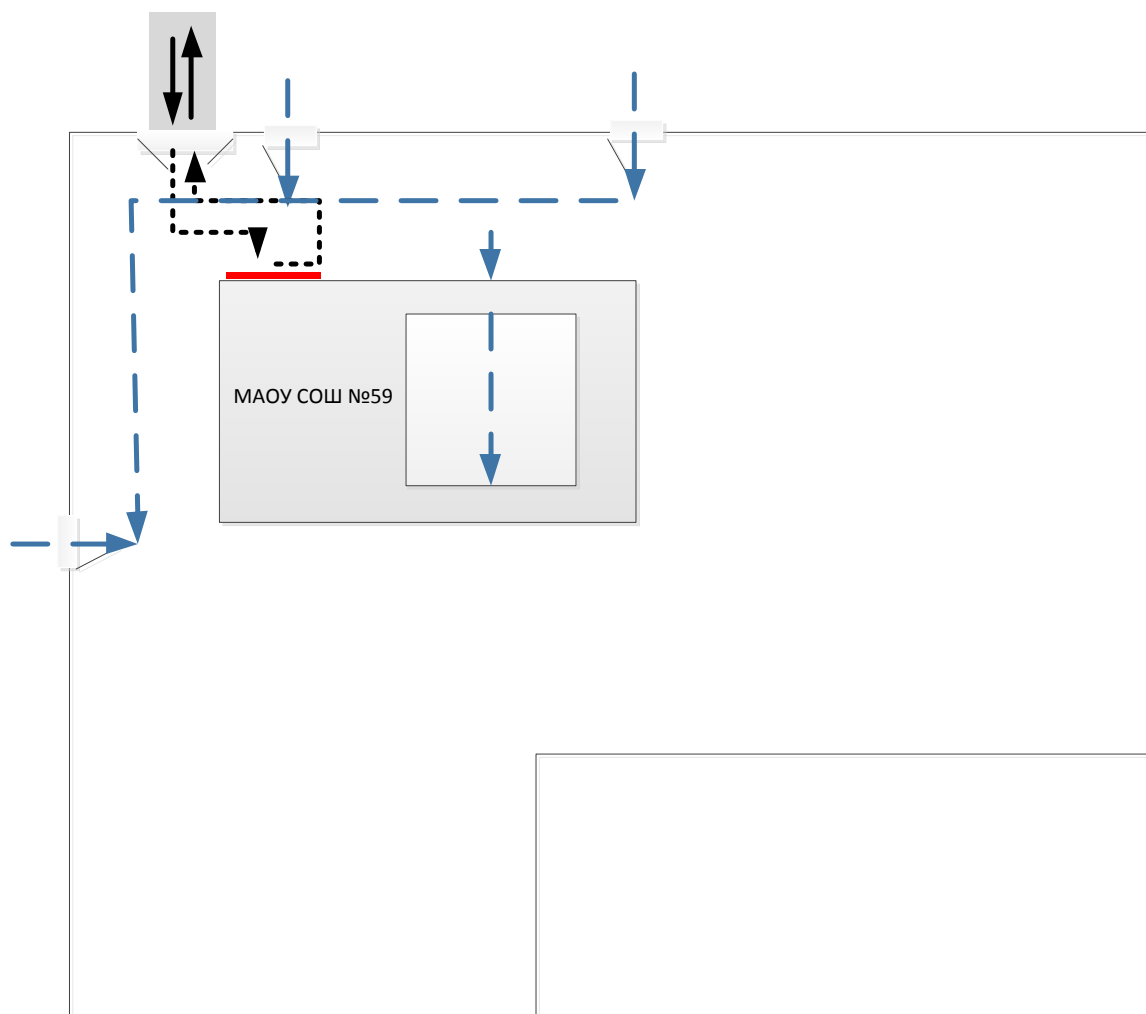
**1.3.2. Маршруты движения организованных групп детей от детского сада (по пр. Кувшинова, 8) МАОУ СОШ № 59 «Перспектива» к стадиону, парку или спортивно-оздоровительному комплексу**







**1.3.3. Маршруты движения организованных групп детей от детского сада (по ул. Шкатова, 23) МАОУ СОШ № 59 «Перспектива» к стадиону, парку или спортивно-оздоровительному комплексу**



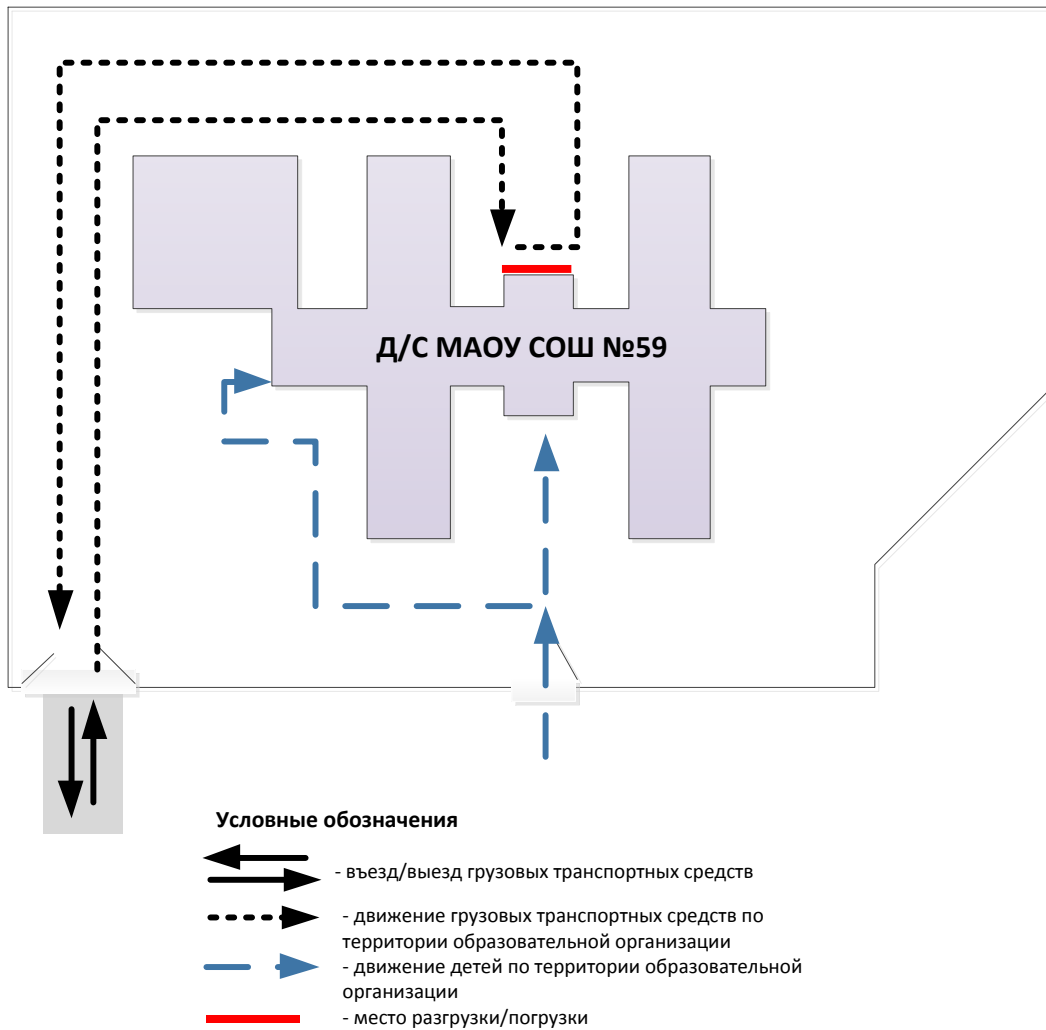
**1.4.1. Пути движения транспортных средств к местам разгрузки/погрузки и рекомендуемые безопасные пути передвижения детей по территории средней школы МАОУ СОШ № 59 «Перспектива»**



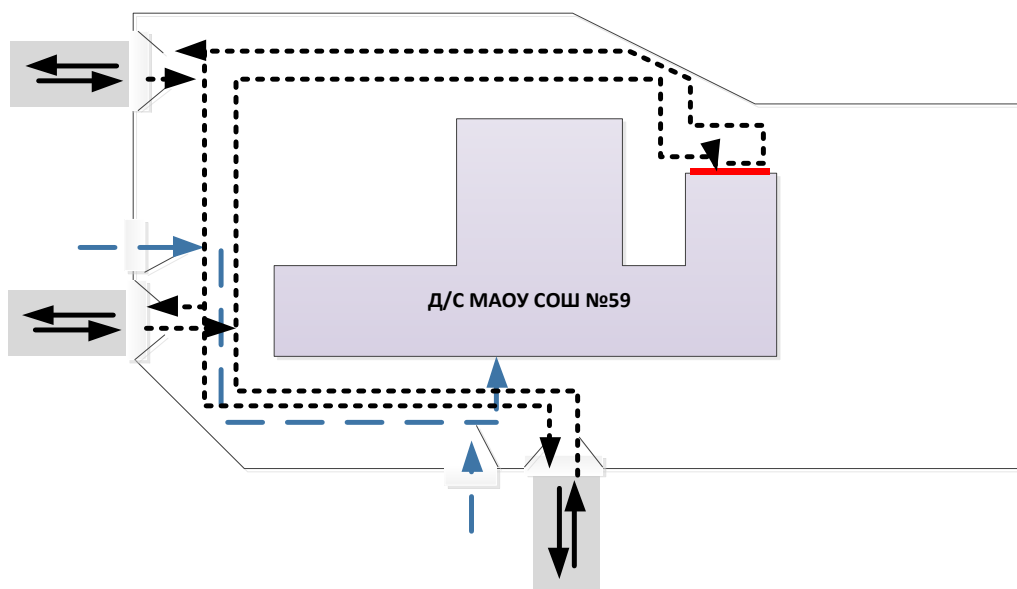
**Условные обозначения**

-  - въезд/выезд грузовых транспортных средств
-  - движение грузовых транспортных средств по территории образовательной организации
-  - движение детей по территории образовательной организации
-  - место разгрузки/погрузки





**1.4.2. Пути движения транспортных средств к местам разгрузки/погрузки и рекомендуемые безопасные пути передвижения детей по территории детского сада (по пр. Кувшинова, 8) МАОУ СОШ № 59 «Перспектива»**



**1.4.3. Пути движения транспортных средств к местам разгрузки/погрузки и рекомендуемые безопасные пути передвижения детей по территории детского сада (по ул. Шкатова, 23) МАОУ СОШ № 59 «Перспектива»**



**Условные обозначения**

-  - въезд/выезд грузовых транспортных средств
-  - движение грузовых транспортных средств по территории образовательной организации
-  - движение детей по территории образовательной организации
-  - место разгрузки/погрузки



## 2. Информация об обеспечении безопасности перевозок детей специальным транспортным средством (автобусом)

### 2.1. Общие сведения

Количество автобусов: \_\_\_\_\_

Марка					
Модель					
Год выпуска					
Государственный регистрационный знак					
Количество мест в автобусе					
Сведетельство о регистрации ТС					

Страховой полис	Государственный технический осмотр

Соответствие конструкции требованиям, предъявляемым, к школьным автобусам

\_\_\_\_\_

\_\_\_\_\_

\_\_\_\_\_

## 1. Сведения о водителе автобуса

Фамилия, имя, отчество, год рождения	Принят на работу, №в/у, категории, действительно до	Стаж в категории D	Дата предстоящего мед. осмотра	Период проведения стажировки	Повышение квалификации	Допущенные нарушения ПДД
_____	_____	_____	_____	_____	_____	_____
_____	_____	_____	_____	_____	_____	_____
_____	_____	_____	_____	_____	_____	_____
_____	_____	_____	_____	_____	_____	_____
_____	_____	_____	_____	_____	_____	_____
_____	_____	_____	_____	_____	_____	_____

## 2. Организационно – техническое обеспечение

1) Лицо, ответственное за обеспечение безопасности дорожного движения:

\_\_\_\_\_

2) Организация проведения предрейсового и послерейсового медицинского осмотра водителя: осуществляет \_\_\_\_\_

(Ф.И.О. специалиста)

на основании \_\_\_\_\_

действительного до \_\_\_\_\_

3) Организация проведения предрейсового и послерейсового технического осмотра транспортного средства:

осуществляет \_\_\_\_\_

(Ф.И.О. специалиста)

на основании \_\_\_\_\_

действительного до \_\_\_\_\_

4) Дата очередного технического осмотра

ТО-1	_____	_____	_____	_____	_____	_____	_____
ТО-2	_____	_____	_____	_____	_____	_____	_____
ТО-1	_____	_____	_____	_____	_____	_____	_____
ТО-2	_____	_____	_____	_____	_____	_____	_____

5) Место стоянки автобуса в нерабочее время \_\_\_\_\_

меры, исключающие несанкционированное использование \_\_\_\_\_

\_\_\_\_\_

\_\_\_\_\_

\_\_\_\_\_

6) Наличие постоянного диспетчерского контроля за движением автобуса \_\_\_\_\_  
\_\_\_\_\_ в том числе использование систем  
спутниковой навигации \_\_\_\_\_

7) Оснащение техническим средством контроля «тахографом» \_\_\_\_\_  
\_\_\_\_\_

Дата калибровки \_\_\_\_\_  
\_\_\_\_\_

**3. Сведения о собственнике транспортного средства**

Состоит на балансе \_\_\_\_\_

Юридический адрес владельца \_\_\_\_\_

Фактический адрес владельца \_\_\_\_\_

Телефон ответственного лица \_\_\_\_\_

Лицензионная карта \_\_\_\_\_  
\_\_\_\_\_

**4. Сведения об организациях, осуществляющих техническое обслуживание  
и ремонт автобусов** \_\_\_\_\_  
\_\_\_\_\_  
\_\_\_\_\_  
\_\_\_\_\_

**5. Сведения об организациях, осуществляющих перевозку детей  
специальным транспортным средством (автобусом)**


\_\_\_\_\_  
\_\_\_\_\_  
\_\_\_\_\_  
\_\_\_\_\_

рекомендуемый список контактов организаций, осуществляющих перевозку детей специальным транспортным средством (автобусом).

**6. Сведения о ведении журналов инструктажа** \_\_\_\_\_  
\_\_\_\_\_  
\_\_\_\_\_  
\_\_\_\_\_  
\_\_\_\_\_


## 2.2. Маршрут движения автобуса образовательной организации

Схема.




### 2.3. Безопасное расположение остановки автобуса у образовательной организации

Схема.



## 2.4. Дополнительная схема

Схема.



Организация надзора за эксплуатацией ТС \_\_\_\_\_

Дата и место проверки выполнения установленных требований при  
эксплуатации транспортного средства \_\_\_\_\_

Выявленные нарушения \_\_\_\_\_





## **Пояснительная записка к Паспорту дорожной безопасности образовательной организации**

1. Паспорт дорожной безопасности образовательной организации (далее - Паспорт) предназначен для отображения информации об образовательной организации (далее ОУ) с точки зрения обеспечения безопасности детей на этапах их перемещения «дом – образовательная организация - дом», для использования преподавательским составом и сотрудниками Госавтоинспекции в работе по разъяснению безопасного передвижения и поведения детей на улично – дорожной сети вблизи образовательной организации и на маршруте «образовательная организация - дом», для подготовки мероприятий по предупреждению детского дорожно - транспортного травматизма.

Паспорт ведется ответственным сотрудником образовательной организации совместно с сотрудниками Госавтоинспекции, которые оказывают помощь в разработке Паспорта, а также при внесении необходимых изменений в отдельные разделы Паспорта (схемы, перечни мероприятий по предупреждению ДТП с участием обучающихся).

Оригинал Паспорта хранится в образовательной организации, а копия – в контрольно – наблюдательном деле в подразделении Госавтоинспекции. Для более эффективного использования Паспорта создается его электронная версия.

**2. Типовой паспорт должен иметь титульный лист и содержать следующие разделы:**

- Общие сведения;
- План – схемы;
- Рекомендации по реализации мероприятий по проведению проверок территорий образовательной организации, подъездных путей и пешеходных переходов.

**2.1. Титульный лист должен содержать надпись «Паспорт дорожной безопасности образовательной организации» и наименование образовательной организации;**

В верхней части листа надпись «Утверждаю» и реквизиты (ФИО, дата утверждения) руководителя образовательной организации.

Слева надпись «Согласовано» и реквизиты (ФИО, дата утверждения) ответственного руководителя администрации органа местного самоуправления.

Слева надпись «Согласовано» и реквизиты (ФИО, дата утверждения) руководителя органа управления Госавтоинспекции.

Внизу листа указывается год подготовки Паспорта.

## **2.2. Раздел «Общие сведения» должен содержать следующую информацию:**

- Наименование образовательной организации;
- Тип образовательной организации;
- Юридический адрес образовательной организации;
- Фактический адрес образовательной организации (если отличается от юридического);
- Руководители образовательной организации: Директор (заведующий);  
Заместитель директора по учебной работе;  
Заместитель директора по воспитательной работе;
- Ответственный от муниципального органа образования (телефон, адрес);
- Ответственный (ые) от Госавтоинспекции (телефон, адрес);
- Ответственные за мероприятия по профилактике детского травматизма (телефон, адрес);
- Руководитель или ответственный работник дорожно-эксплуатационной организации, осуществляющей содержание УДС (телефон, адрес);
- Руководитель или ответственный работник дорожно-эксплуатационной организации, осуществляющей содержание ТСОДД (телефон, адрес);
- Количество учащихся;
- Наличие уголка по БДД (если имеется, указать место расположения);
- Наличие класса по БДД (если имеется, указать место расположения);
- Наличие автогородка (площадки) по БДД (если имеется);
- Наличие автобуса в ОО;
- Расписание занятий в ОО;
- Телефоны: оперативных служб: МЧС, Полиция, Скорая помощь; дорожно – эксплуатационных организаций, осуществляющих содержание УДС.

## **2.3. План – схемы, рекомендуемые к размещению в Паспорте:**

- *(п.1.1) район расположения ОО, пути движения транспортных средств и детей (учеников):*

1. Район расположения образовательной организации. Определяется группой жилых домов, зданий и улично – дорожной сетью с учетом остановок общественного транспорта (выходов из станций метро), центром которого является непосредственно образовательная организация;

2. Территория, указанная в схеме, включает в себя:

- образовательную организацию;
- стадион вне территории ОО, на котором могут проводиться занятия по физической культуре (при наличии);
- парк, в котором преподавателями проводятся занятия на открытом воздухе (при наличии);
- жилые дома, в которых проживает большая часть детей (учеников) данной образовательной организации;

3. На схеме должно быть обозначено:

- расположение жилых домов, зданий и сооружений;
- сеть автомобильных дорог;
- пути движения транспортных средств;
- пути движения детей (учеников) в/из образовательной организации;
- уличные (наземные – регулируемые/нерегулируемые) и внеуличные (наземные и подземные) пешеходные переходы;
- названия улиц и нумерация домов.

Схема необходима для общего представления о районе расположения ОО. Для изучения безопасности движения детей на схеме обозначены наиболее частые пути движения учеников от дома (от отдаленных остановок маршрутных транспортных средств) к ОО и обратно.

При исследовании маршрутов движения детей необходимо уделить особое внимание опасным зонам, где часто дети (ученики) пересекают проезжую часть не по пешеходному переходу;

*• (п.1.2.) организации дорожного движения в непосредственной близости от образовательной организации с размещением соответствующих технических средств, маршруты движения детей и расположение парковочных мест:*

1. Схема организации дорожного движения ограничена автомобильными дорогами, находящимися в непосредственной близости от образовательного учреждения;

2. На схеме обозначено:

- здание ОО с указанием территории, принадлежащей непосредственно ОО (при наличии указать ограждение территории);
- автомобильные дороги и тротуары;
- уличные (наземные – регулируемые/нерегулируемые) и внеуличные (наземные и подземные) пешеходные переходы на подходах к ОО;
- дислокация существующих дорожных знаков и дорожной разметки;
- другие технические средства организации дорожного движения;
- направление движения транспортных средств по проезжей части;
- направление движения детей (учеников);

3. На схеме указано расположение остановок маршрутных транспортных средств и безопасные маршруты движения детей (учеников) от остановочного пункта к ОО и обратно;

4. При наличии стоянки (парковочных мест) около ОУ, указывается место расположение и безопасные маршруты движения детей (учеников) от парковочных мест к ОО и обратно.

К схеме (в случае необходимости) должен быть приложен план мероприятий по проведению существующей организации дорожного движения к организации движения, соответствующей нормативным

техническим документам, действующим в области дорожного движения, по окончании реализации которого готовится новая схема.

- *(п.1.3.) маршрутов движения групп детей от ОО к стадиону, парку или к спортивно - оздоровительному комплексу (в случае их нахождения вне территории ОО и необходимости проведения обязательных мероприятий, связанных с образовательным процессом);*

На схеме района расположения ОО указываются безопасные маршруты движения детей от ОО к стадиону, парку или спортивно – оздоровительному комплексу и обратно.

Данные схемы должны использоваться преподавательским составом при организации движения групп детей к местам проведения занятий вне территории ОО.

- *(п.1.4.) путей движения транспортных средств к местам разгрузки/погрузки и рекомендуемых безопасных путей передвижения детей по территории образовательной организации (в случае осуществления доставки грузов в ОО автомобильным транспортом);*

На схеме указывается примерная траектория движения транспортного средства на территории ОО к стадиону, парку или спортивно – оздоровительному комплексу и обратно.

В целях обеспечения безопасного движения детей по территории ОО необходимо исключить пересечение пути движения детей и пути движения транспортных средств.

#### **2.4. Паспорт может содержать и ряд других схем. Например, план – схему учебной площадки для проведения практических занятий по БДД и др.**

В случае необходимости доставки детей в ОО специальным транспортом (автобусом) для перевозки детей, Паспорт должен содержать специальный раздел, касающийся такой перевозочной деятельности.

В данном разделе должны быть представлены сведения о владельце автобуса (ОО, муниципальное образование, АТП и т.д.), соответствующие данные о месте хранения и технического обслуживания автобуса, подробные сведения о водителе (водителях) (ФИО, открытые категории, стаж вождения, сведения о переподготовке и др.) с обязательным указанием места медицинского освидетельствования водителя, а также должны быть размещены план – схемы:

- *(п. 2.1.) подробного маршрута движения автобуса до ОО*

На схеме указываются населенные пункты, через которые происходит следование автобуса ОО, оборудованные места остановок для посадки и

высадки детей в каждом населенном пункте; непосредственно населенный пункт, где расположена ОО.

На схеме указан безопасный маршрут следования автобуса ОО из пункта А в пункт В, а также обозначены:

- жилые дома населенных пунктов;
- здание ОО;
- автомобильные дороги;
- дислокация существующих дорожных знаков на пути следования автобуса ОО;
- другие технические средства организации дорожного движения.

• (п.2.2.) безопасного расположения остановки автобуса ОО

На схеме указывается подъезд в оборудованный «карман» или другое оборудованное место для посадки и высадки детей из автобуса ОО и дальнейший путь движения автобуса по проезжей части, а также безопасный маршрут движения детей (учеников) от остановки автобуса ОО.

На схеме обозначено:

- жилые дома района расположения ОО;
- здание ОО;
- ограждение территории ОО (при наличии);
- автомобильные дороги.





## Содержание:

1. Общие сведения.....	2
2. План – схема района расположения образовательной организации, пути движения транспортных средств и детей.....	4
3. Схема организации дорожного движения в непосредственной близости от образовательной организации с размещением соответствующих технических средств, маршруты движения детей и расположение парковочных мест автотранспорта.....	6
4. Маршруты движения организованных групп детей от образовательной организации к стадиону, парку или к спортивно – оздоровительному комплексу.....	8
5. Пути движения транспортных средств к местам разгрузки/погрузки и рекомендуемые пути передвижения детей по территории образовательной организации.....	10
6. Информация об обеспечении безопасности перевозок детей специальным транспортным средством (автобусом).....	11
7. Маршрут движения автобуса образовательной организации.....	14
8. Безопасное расположение остановки автобуса у образовательной организации.....	15
9. Дополнительные схемы.....	16
10. Организация надзора за эксплуатацией.....	17
11. Пояснительная записка к Паспорту дорожной безопасности образовательной организации.....	19
12. Отзывы, предложения и замечания.....	22